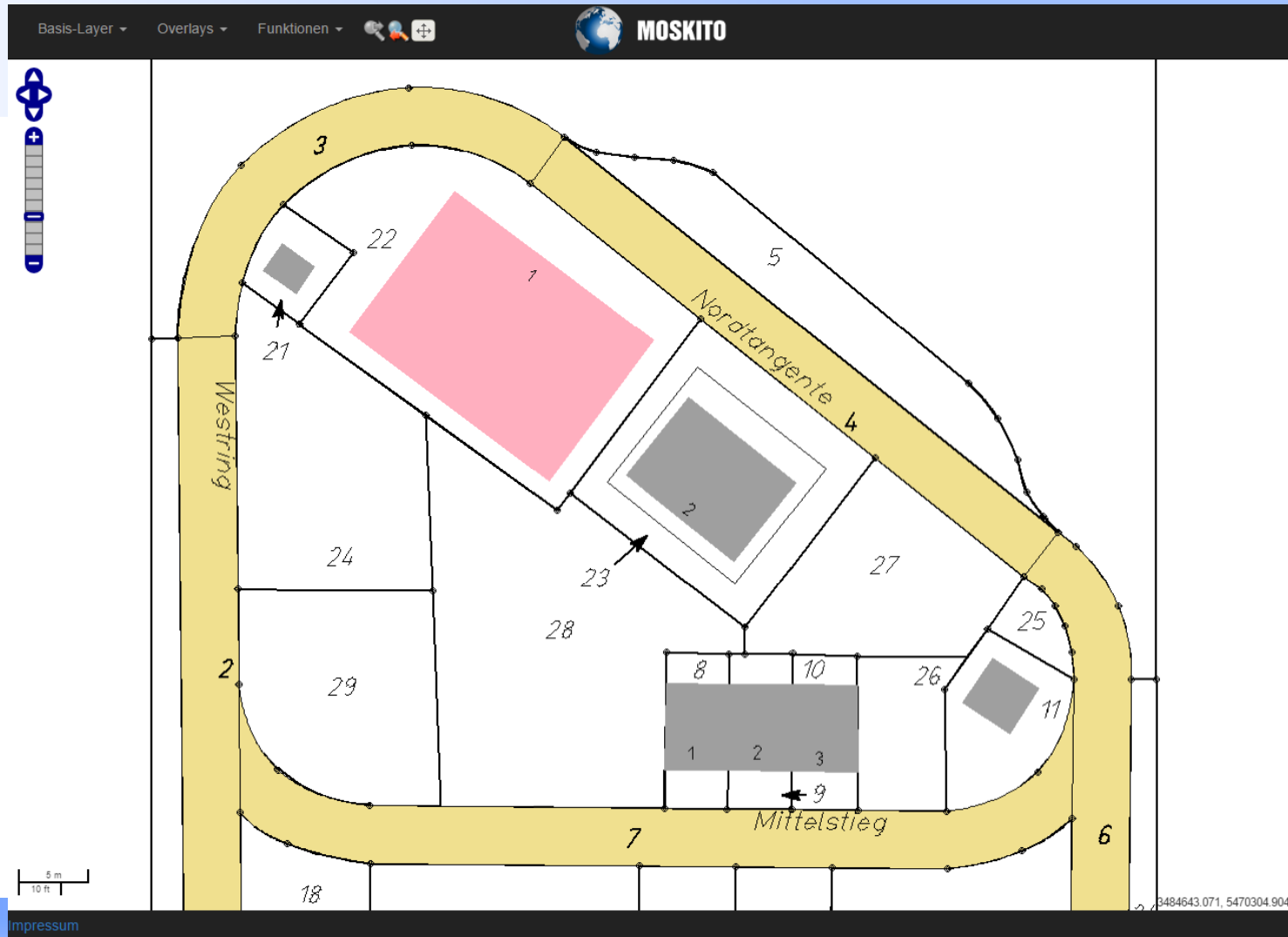
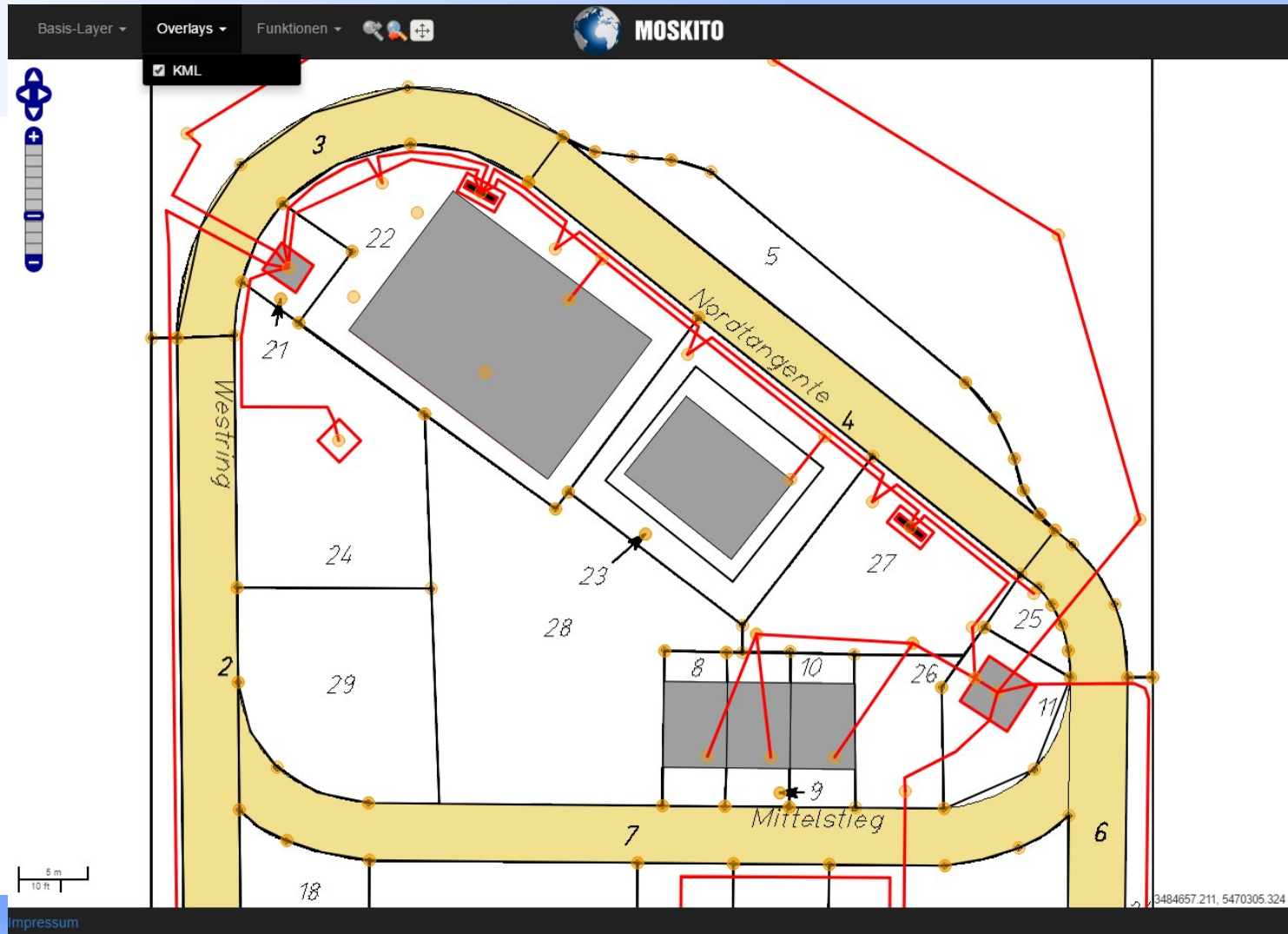


# Webservice Offline



Impressum

# Webservice Offline



# Webservice Offline

Basis-Layer ▾ Overlays ▾ Funktionen ▾

- Suche
- Drucken
- Erfassung starten
- Daten holen
- Cache Kartenausschnitt im Cache speichern

Westring

Nordtangente

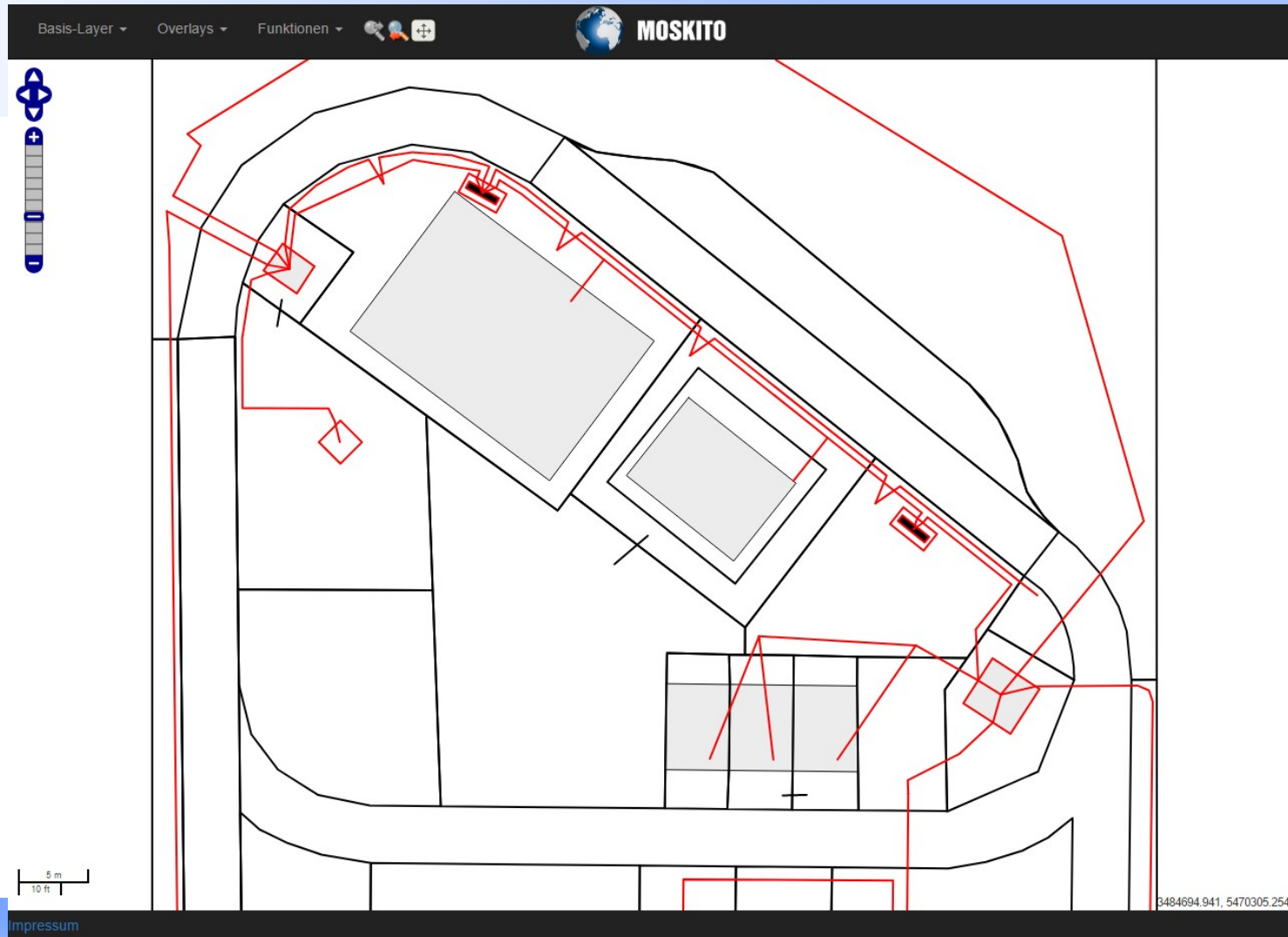
Mittelstiege

5m  
10ft

Impressum

3484642.861, 5470268.854

# Webservice Offline



# Webservice Offline

Funktionen ▾

- Suche
- Drucken
- Erfassung starten**
- Daten holen
- Cache leeren

Erfassung wird gestartet und Erfassungsmenü wird geladen

OK

Fachinformation ▾

- schwarz
- Strom
- Gas
- Wasser

Konstruktion ▾ Fachinformation ▾

Funktionen ▾

- Suche
- Drucken
- Erfassung beenden**
- Daten holen
- Cache leeren

Erfassung wird beendet und die Erfassten Daten werden als KML-Datei in den Ordner Download geschrieben.

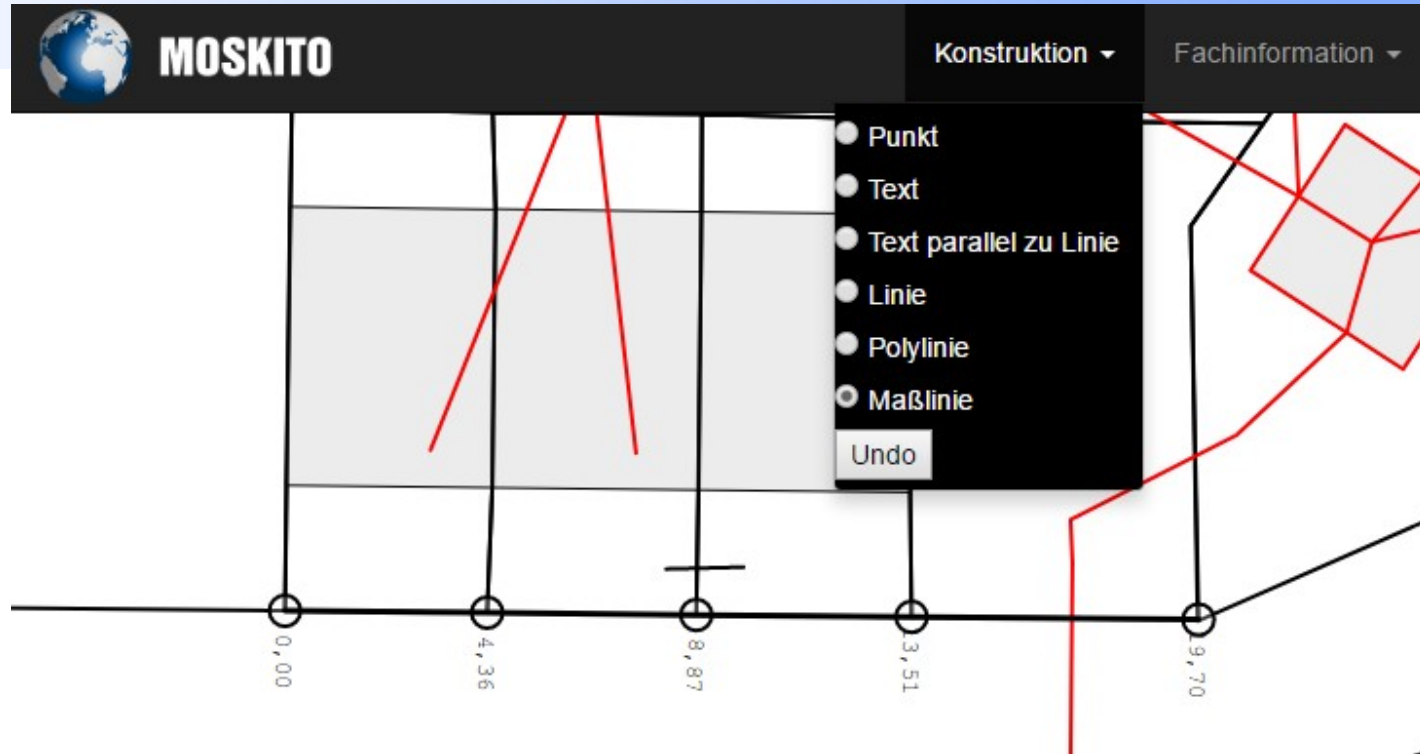
OK

Konstruktion ▾

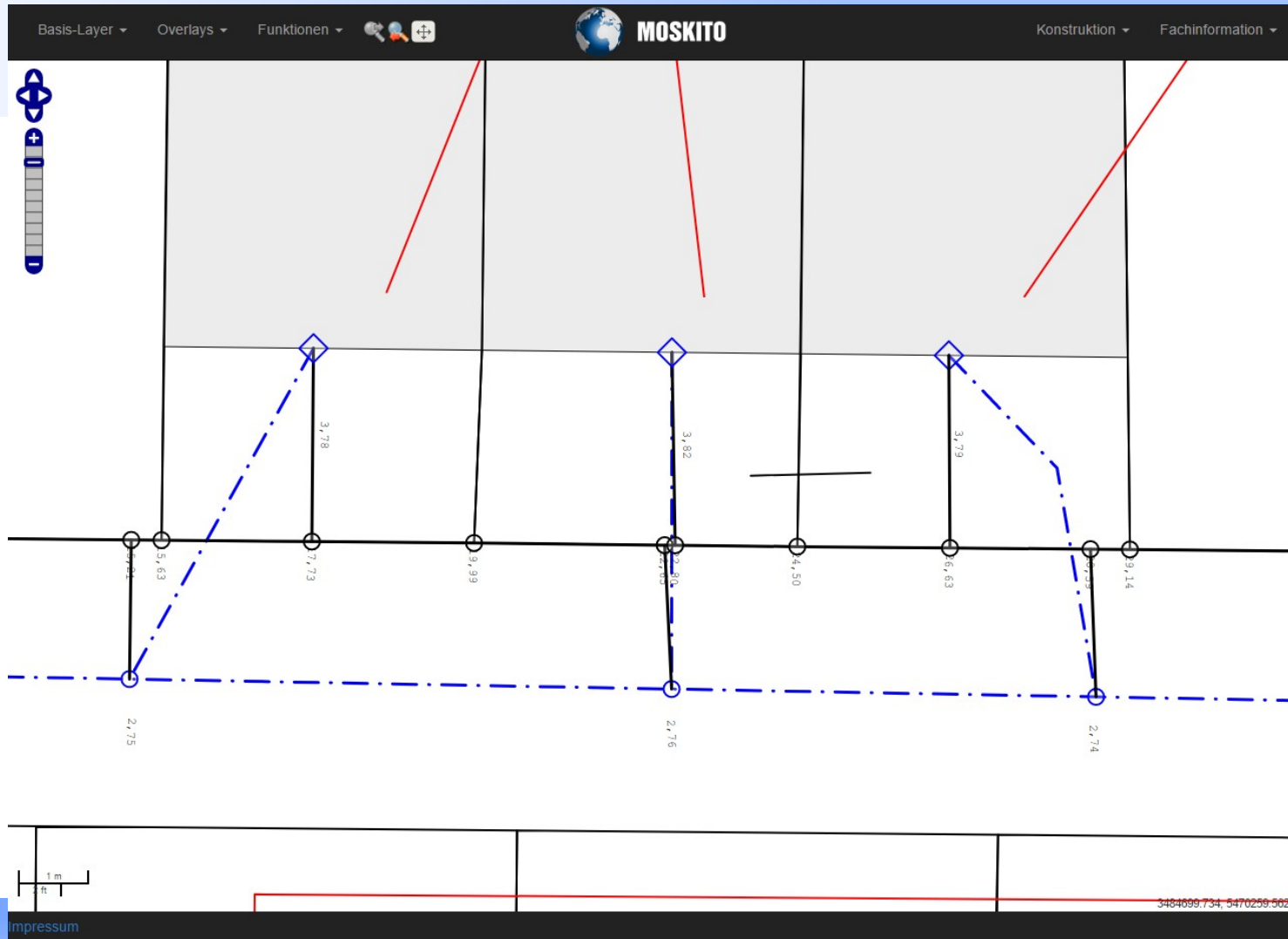
- Punkt
- Text
- Text parallel zu Linie
- Linie
- Polylinie
- Maßlinie

Undo

# Webservice Offline



# Webservice Offline





# Webservice Offline

