

2017/2018

Administration ohne Keyboard



MOSKITO

••••• Geo-Information-Systeme

[www.moskito-gis.de /](http://www.moskito-gis.de/)

<https://www.facebook.com/MoskitoGIS>

Moskito Bremerhaven 2019

Moskito

Moskito mit Komfort betreiben

Neue Standardrahmen

- Nur eine Vorlage A4 – A0
- Anpassbar
- Logo austauschbar

The screenshot displays several overlapping dialog boxes in the Moskito software interface:

- Drucken (Print):** Shows printer settings including Name (FreePDF), Status, Typ (MS Publisher Color Printer), Ort, and Kommentar.
- Beschriftung-Blattrahmen [temporär] (Label Template):** Configures label layout with fields for 'Bearbeiter' (Horst), 'Projekt' (Messe), and 'Bemerkung' (1-4 lines, max 29-42 characters).
- Kontaktdaten-Blattrahmen [temporär] (Contact Data Template):** Configures footer information with fields for 'Fußzeile', 'links' (eme GmbH, Mengerder Str. 623, 44359 Dortmund), 'rechts' (Tel.: 0231 93341 0 Mail: info@moskito-gis.de), and 'Logo'.

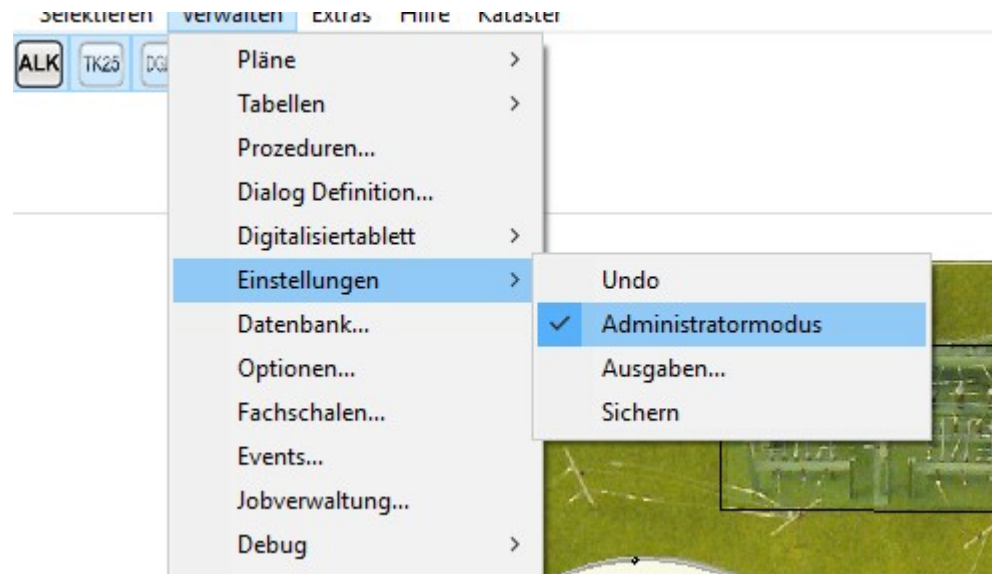
The screenshot shows the Moskito software interface displaying a map layout. A large yellow diagonal banner with the text "Letztes Jahr" is overlaid on the map. The map shows a site plan with various features and labels, including "Westring", "Nordtangente", and "301117". The interface includes a menu bar (Datei, Bearbeiten, Ansicht, Dokument, Anmerkungen, Werkzeuge, Fenster, Hilfe) and a status bar at the bottom showing "29,70 x 20,99 cm".



Moskito

Admin ohne Keyboard

- Adminmodus erlaubt globale Änderungen, über Rechedialog auf einzelne zu beschränken
- Ohne Adminmodus werden sinnvolle Anpassungen unter eigene Dateien gespeichert.



Moskito

Admin ohne Keyboard

- Sichtbarkeit von
 - Layern
 - Selektionen
 - Suchen
 - Themen
- Neue Themen

Layer Kanal bearbeiten

Planart:

Layer:

Selektionen: Unsichtbar

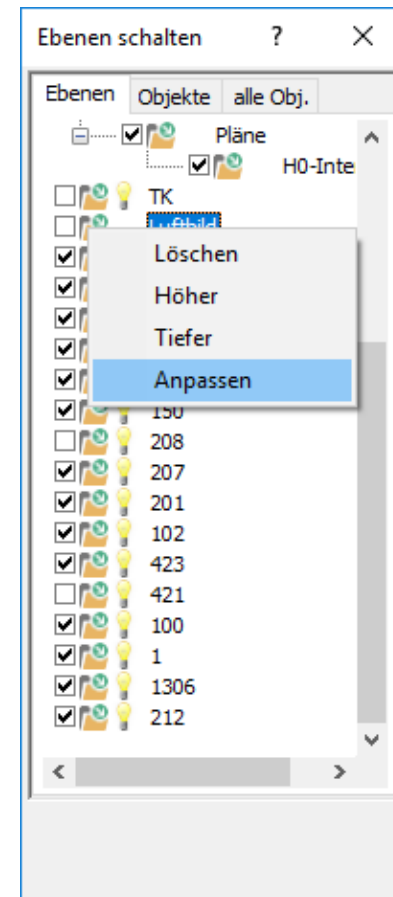
Verzeichnis(e):

Datenformat: Lesend

Icon: Unveränderbar

Maßstabsbereich: -

Ladeparameter:



Moskito

Admin ohne Keyboard

- Sichtbarkeit von
 - Layern
 - Selektionen
 - Suchen
 - Themen
- Neue Themen
- Sichern schreibt die Konfiguration neu
- Im Adminmodus werden Änderungen sofort geschrieben (nicht alle)

Planart Kanal bearbeiten

Name Kanal Referenzen

Suchen [Dropdown] [Neu] [Löschen] [Bearbeiten] Unsichtbar

Layer [Dropdown] [Neu] [Löschen] [Bearbeiten] Unsichtbar

Thema [Dropdown] [Icons] Unsichtbar

Stop-Batch @stopKanal

Restart-Batch @reinitKanal

Start-Batch @initKanal

Auskunftsformular [Input]

Sichern

Schließen



Moskito

Admin ohne Keyboard

- Attribute Anlegen
 - Neuer Attributwert: 1 + 3
 - Neues Modellattribut: 2 + 1

MW Kanal

Plan H0-Haltung Layer 1402/Haltung

Schlüssel 14700 OBJ 8

ID 47352e62ca78f510 1 Lin

Attribute Grafik Schalter Verbindungen

Name	Kurz	Wert
Lagegenauigkeitsklasse	LGK	
Hoehengenauigkeitsklasse	HGK	
Herkunft	HER	
Kommentar-Geometrie	BMG	
Haltungsklasse	HKL	5
BewertungsartHaltungsklasse	HKLART	
DatumLetzteInspektion	DLI	2008
Spülzeitraum	SPZ	3
DatumGeplanteInspektion	DGI	2018
Prüfpflicht	PPF	
Erfasser	ERZ	matthias
Erfassungsdatum	CRE	09-Sep-2015
Bearbeiter	BEA	Moskito
Änderungsdatum	DAT	29.05.2017

1 2 3

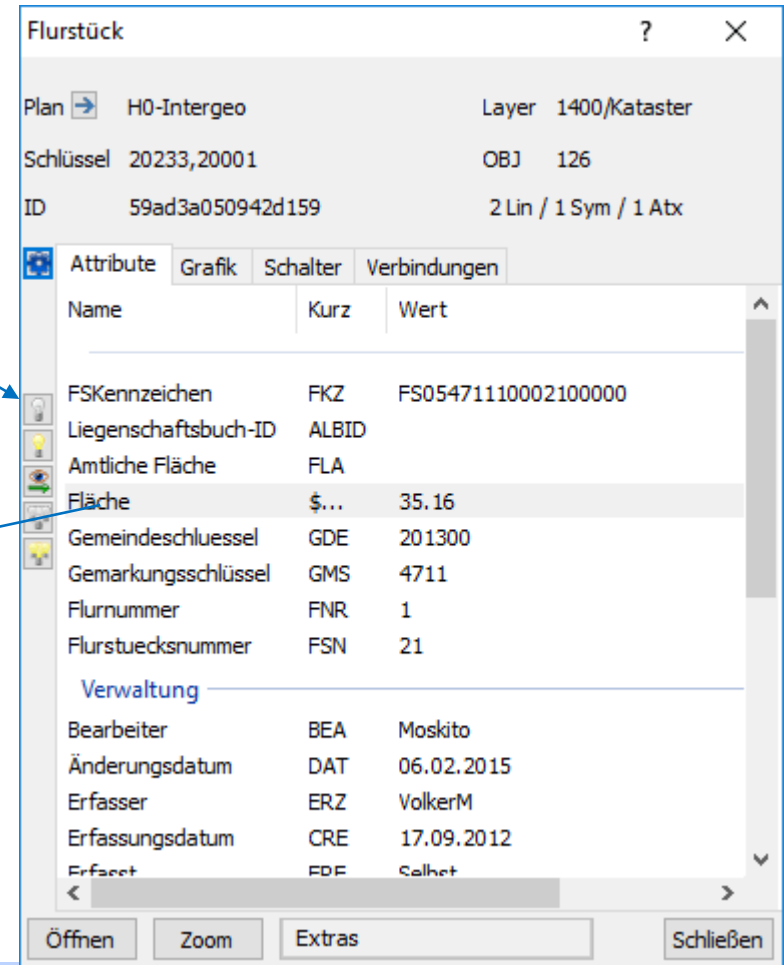
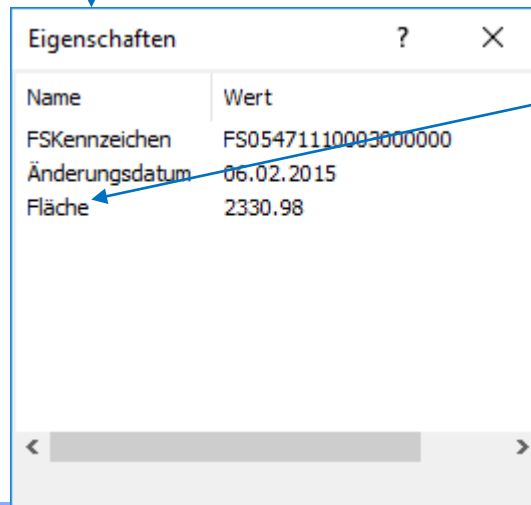
Öffnen Zoom Extras Aktion Schließen



Moskito

Admin ohne Keyboard

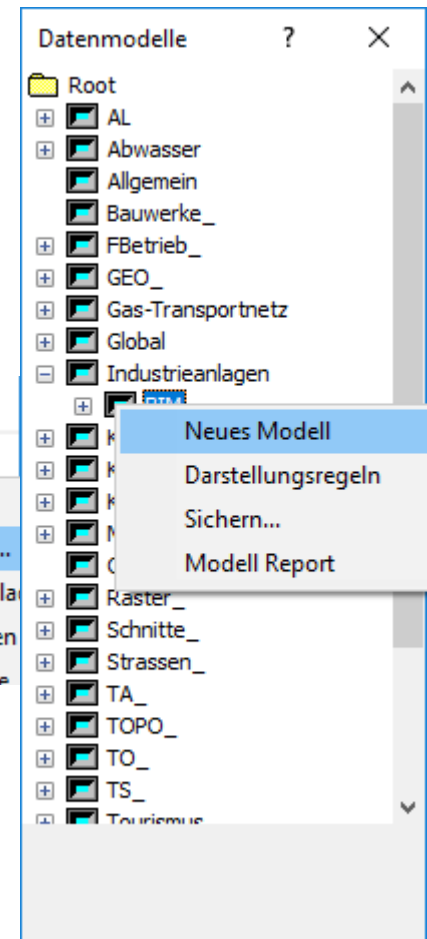
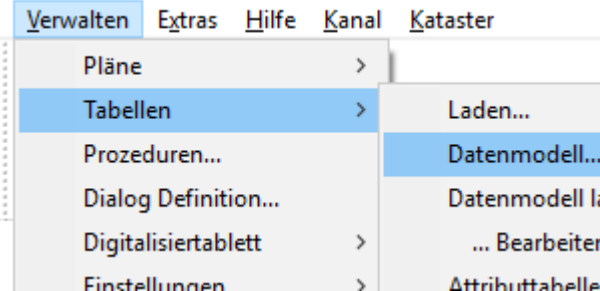
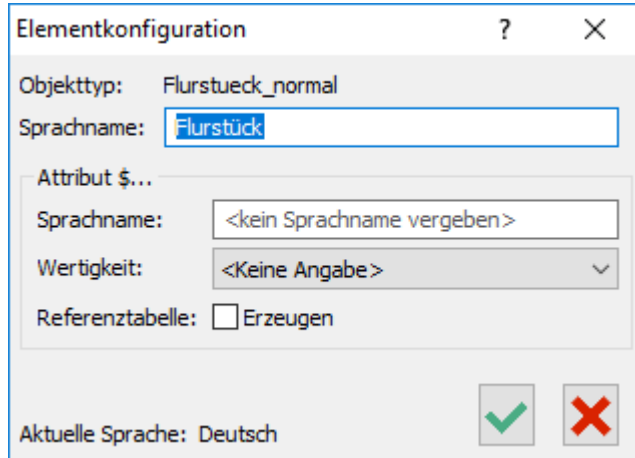
- Attribute
 - Anlegen
 - Sortieren (D&D)
 - Sichtbarkeit
 - Seitenleiste (D&D)



Moskito

Admin ohne Keyboard

- Modelle anlegen
 - Als Erweiterung eines Existierenden
 - Namen von Objekten und Attributen ändern
 - Objekte und grafische Komponenten fehlen noch



Moskito

Admin ohne Keyboard





- Druckrahmen
 - Legenden sortieren
 - Beschriftungsblöcke in den Anwendungen
 - Vorbelegungen

Kontaktdaten-Blattrahmen

©-Copyright :
[]

Fußzeile :
-links : systeme GmbH, Mengeder Str. 623, 44359 Dortmund
-mitte : []
-rechts : Tel.: 0231 93341 0 Mail: info@moskito-gis.de
 Anzeigen

Rand[mm]:
0
50 30
20

Logo :
 
 

Auswahl

Kanal
Kanal Schmal
Kanal Themen
Kanal Themen Schmal
LOGO
Projekt
Projekt breit
Stempel
Wasser Armaturen

Stempel

Schließen OK

Standard

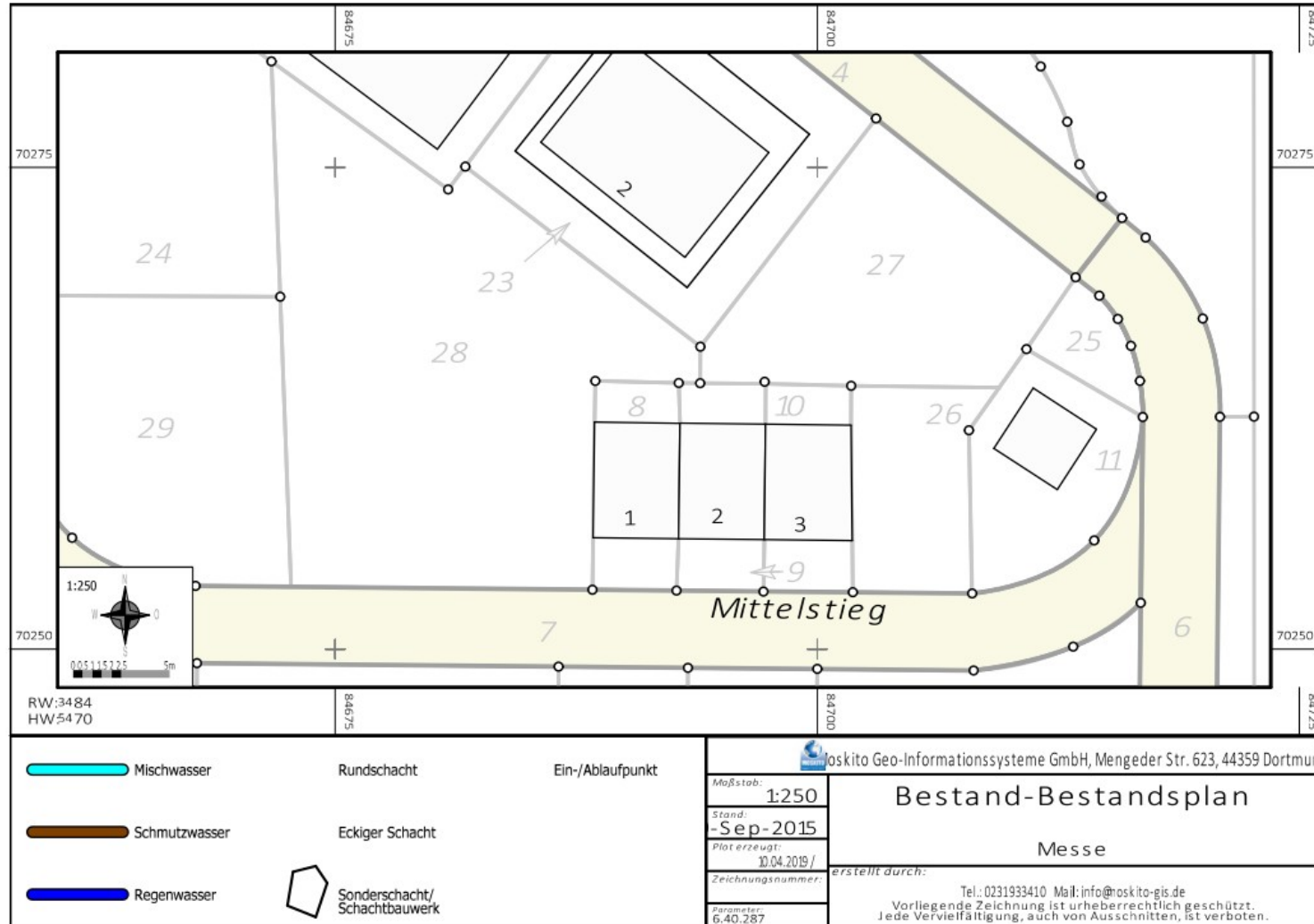
Blattrahmen: Standard

Gitterkreuz
 ohne
 Kreuz mit Schenkellänge [] Millimeter
 Abstand der Kreuze abhängig vom Maßstab
 Abstand der Kreuze [] Meter
 durchgezogene Linie
Farbe der Gitterkreuze []

Koordinatenbeschriftung
 in unterer linker Ecke parallel zum Rahmen
 an allen Ecken an Linie



Moskito Admin ohne Keyboard



MOSKITO

Geo-Informationssysteme

www.moskito-gis.de/

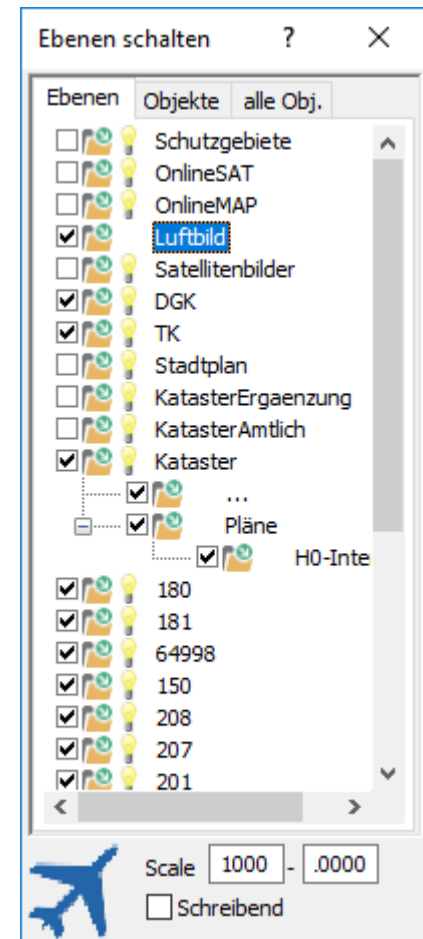
<https://www.facebook.com/MoskitoGIS>

Moskito Bremerhaven 2019

Moskito


Admin ohne Keyboard

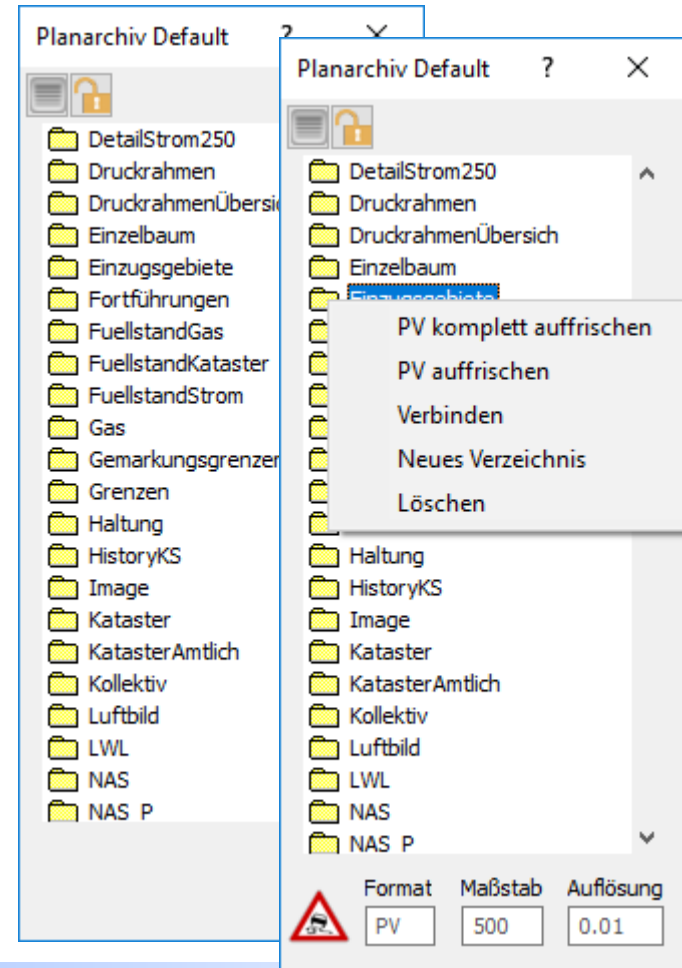
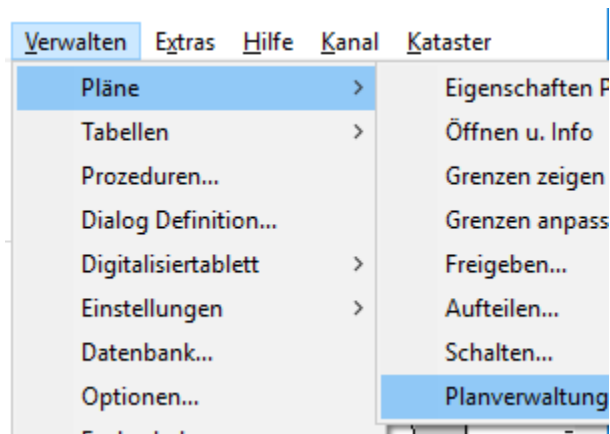
- Laderechte
 - Layer schreibend laden wird gesichert
 - Unterscheidung zwischen Auskunft / Erfassung / ... (wird im Starter gesetzt)



Moskito

Admin ohne Keyboard

- Planverwaltung
 - PV Auffrischen macht die PV neu (alle Daten, reale Grenzen)
 - Komplette nur, wenn man weiss, was man tut. Geht durch alle Layer durch
 - Planverwaltung REPAIR nicht mehr notwendig
 - Der alte Dialog steckt hinter 

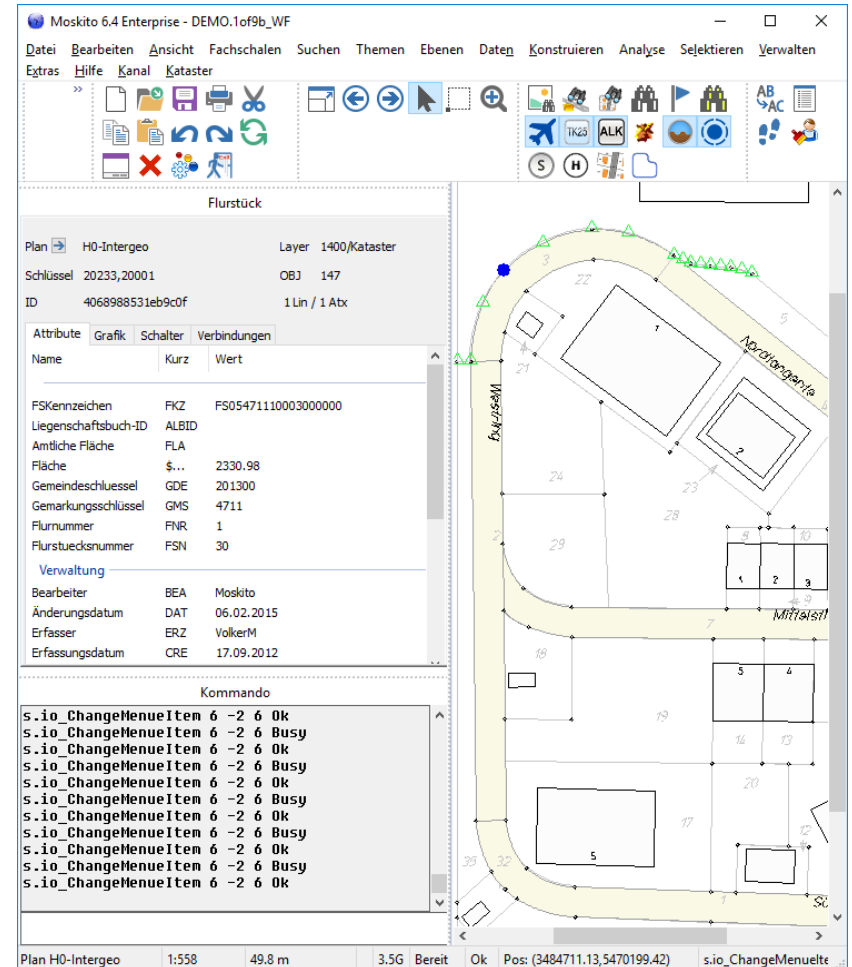
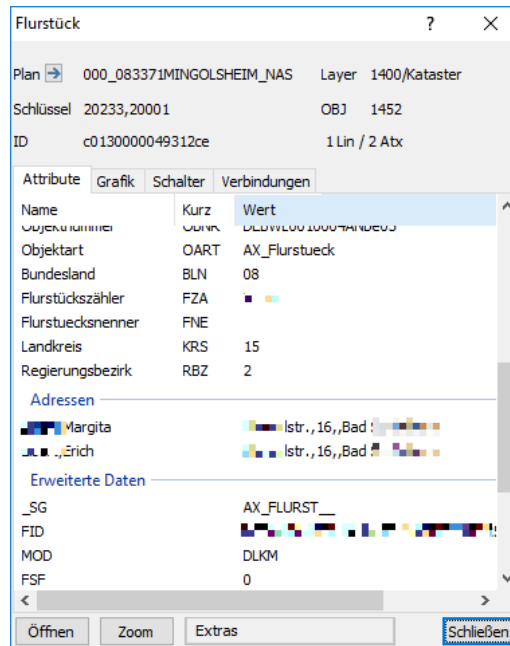


Moskito

Admin ohne Keyboard

Bonustrack:

- Eigenschaften mit Doppelclick eindocken
- ALB-Info formatiert verfügbar





Danke